



VILLE DE
CANNES

MOE ZONE DE DEBARQUEMENT
SUR L'ÎLE SAINTE MARGUERITE

PRO

PHASE PRO
PLAN DE MASSE DES OUVRAGES

REFERENCE FICHER
421 / 1545
EChELLE
1/200

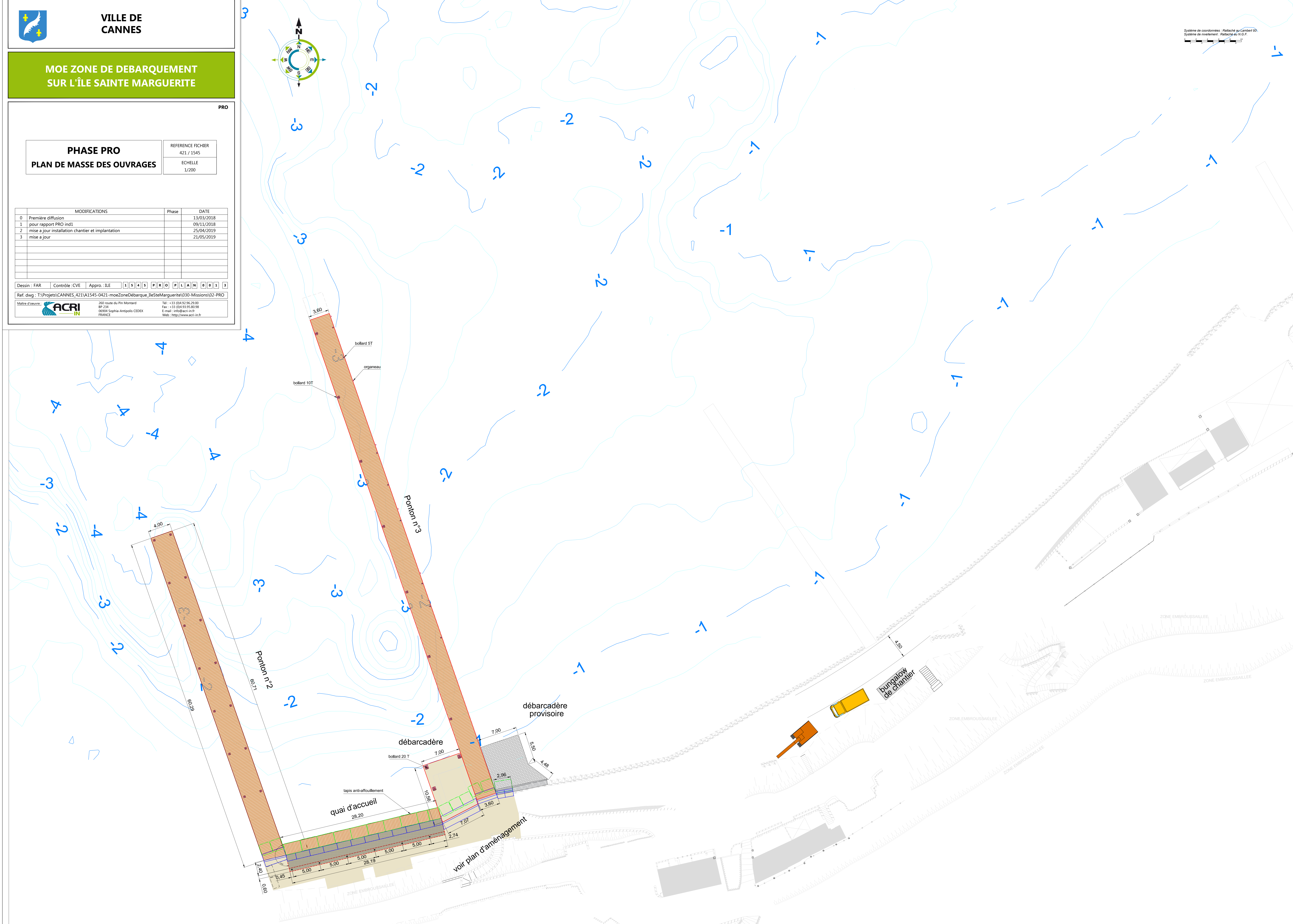
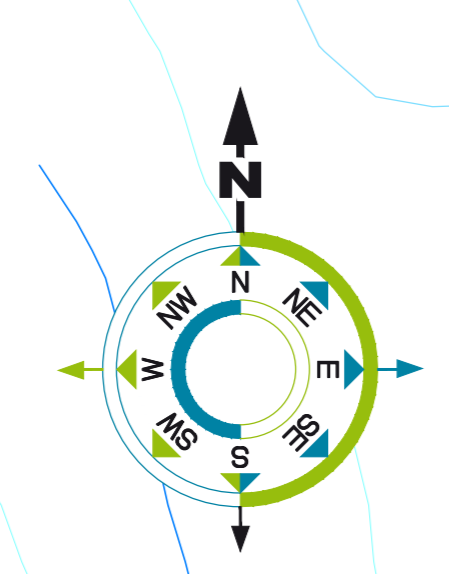
| MODIFICATIONS | Phase | DATE |
|---|-------|------------|
| 0 Première diffusion | | 13/03/2018 |
| 1 pour rapport PRO ind1 | | 09/11/2018 |
| 2 mise à jour installation chantier et implantation | | 25/04/2019 |
| 3 mise à jour | | 21/05/2019 |
| | | |
| | | |
| | | |
| | | |

Dessin : FAR Contrôle : CVE Appr. : ILE 1 1 5 4 1 S P R O P L A N O O 1 3

Ref. dwg : T:\Projets\CANNES_421\A1545-0421-moeZoneDebarque_IleSteMarguerite\030-Missions\02-PRO

Membre d'oeuvre : **ACRI** 260 route du Pin Montard Tel : +33 (0)4 92 96 29 00
BP 234 Fax : +33 (0)4 93 95 80 98
06904 Sophia Antipolis CEDEX E-mail : info@acri.fr
FRANCE Web : http://www.acri.fr

Système de coordonnées : Rattaché au Lambert 93.
Système de nivellement : Rattaché au N.G.P.





MOE ZONE DE DEBARQUEMENT
SUR L'ÎLE SAINTE MARGUERITE

PRO

PHASE PRO
PLAN DU DEBARCADERE

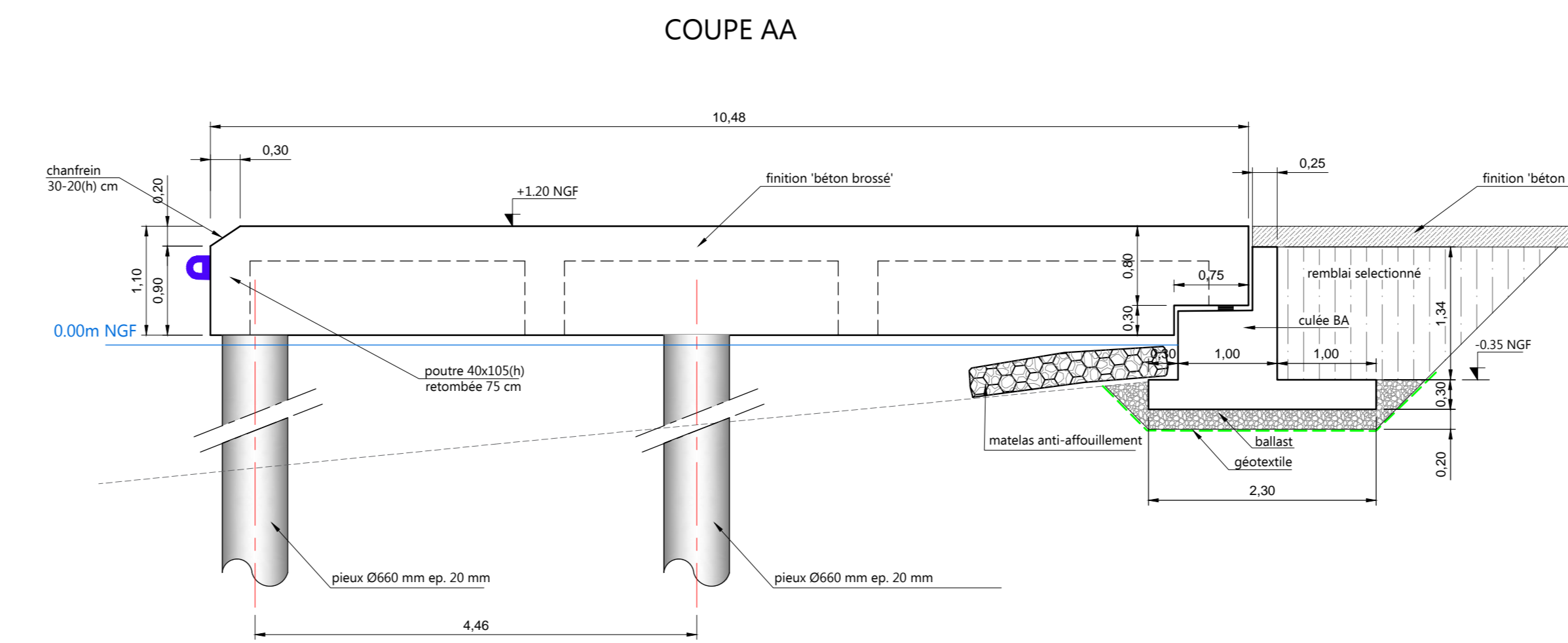
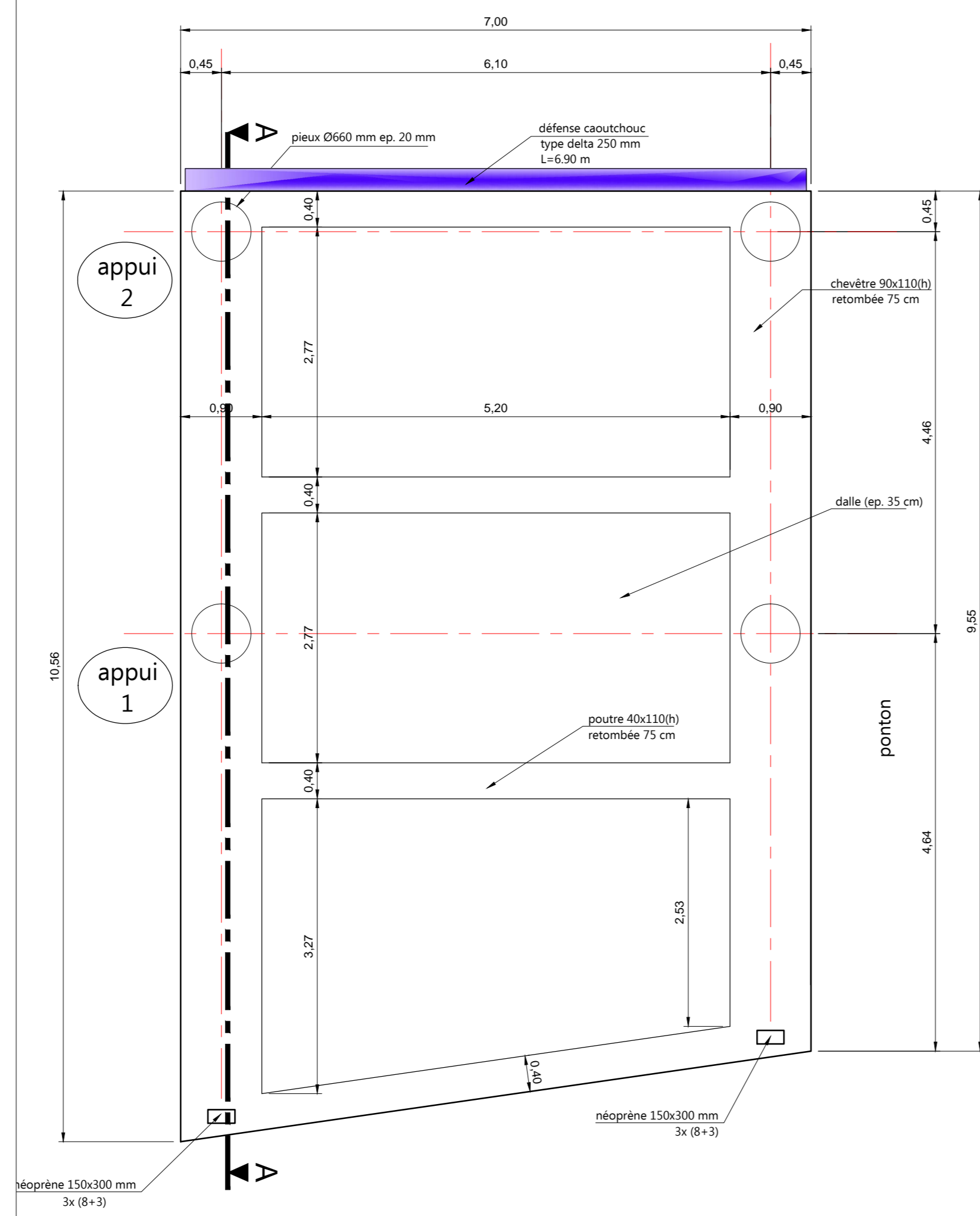
REFERENCE FICHER
421 / 1545
ECHELLE
1/50

| MODIFICATIONS | Phase | DATE |
|----------------------------------|-------|------------|
| 0 Première diffusion | | 12/03/2018 |
| 1 modification géométrie ouvrage | | 06/05/2019 |
| 2 mise à jour | | 21/05/2019 |
| | | |
| | | |
| | | |
| | | |
| | | |
| | | |

Dessin : FAR Contrôle : CVE Appro. : ILE 1 | 5 | 4 | 5 | P | R | O | P | L | A | N | 0 | 2 | 2

Ref. dwg : T:\Projets\CANNES_421\A1545-0421-moeZoneDebarque_IleSteMarguerite\030-Missions\02-PRO

Membre d'oeuvre : **KACRI** IN
260 route du Pin Montard
BP 234
06904 Sophia Antipolis CEDEX
FRANCE
Tel : +33 (0)4 92 96 29 00
Fax : +33 (0)4 93 95 80 98
E-mail : info@acri.in.fr
Web : http://www.acri.in.fr



| Débarcadère Poids Lourds | appui 1 | appui 2 |
|---|---------|---------|
| Position en x de l'appui (m / profil sismique P3) | 6,5 | 11 |
| Profondeur estimée des Marnes (mNGF) | 6,0 | 6,5 |
| Longueur minimale du pieu (m) | 8,1 | 8,6 |

Echelle : 1/50ème

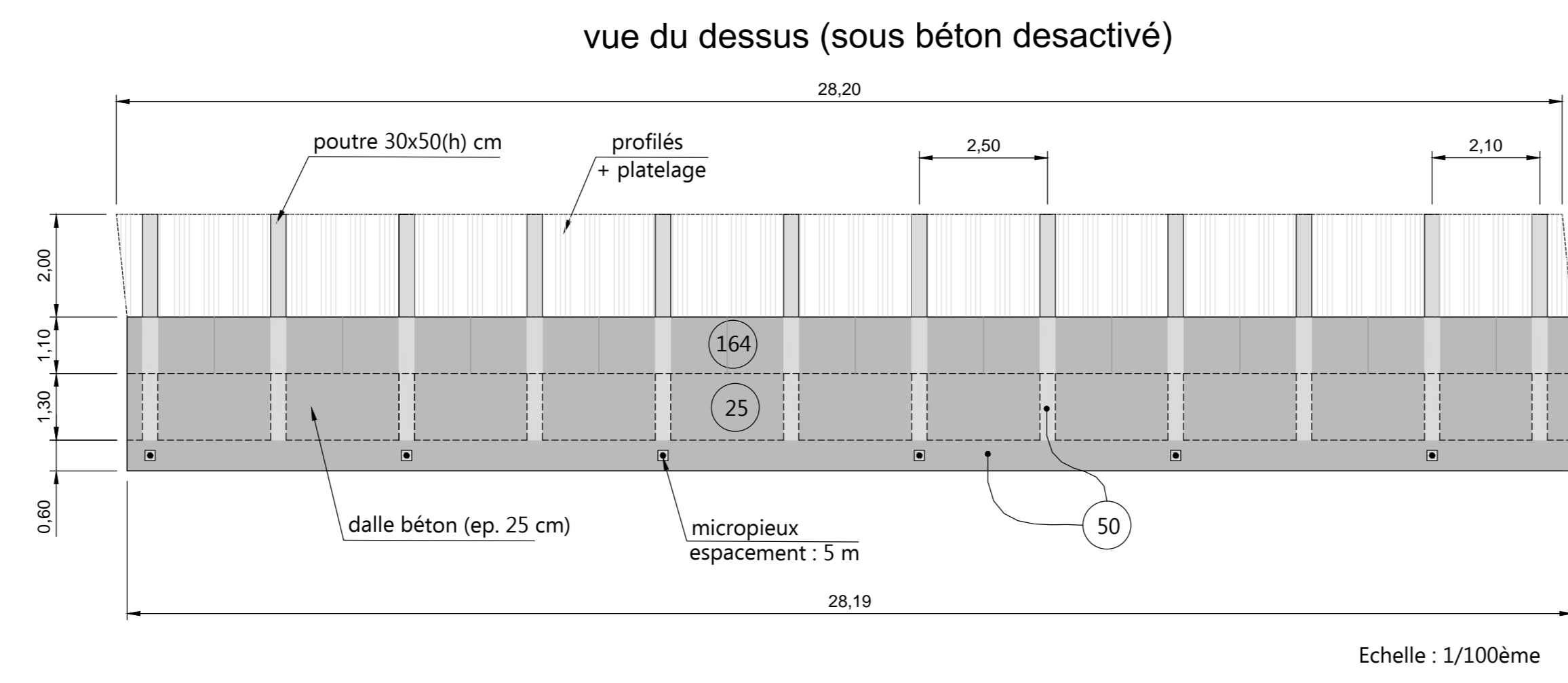


MOE ZONE DE DEBARQUEMENT SUR L'ÎLE SAINTE MARGUERITE

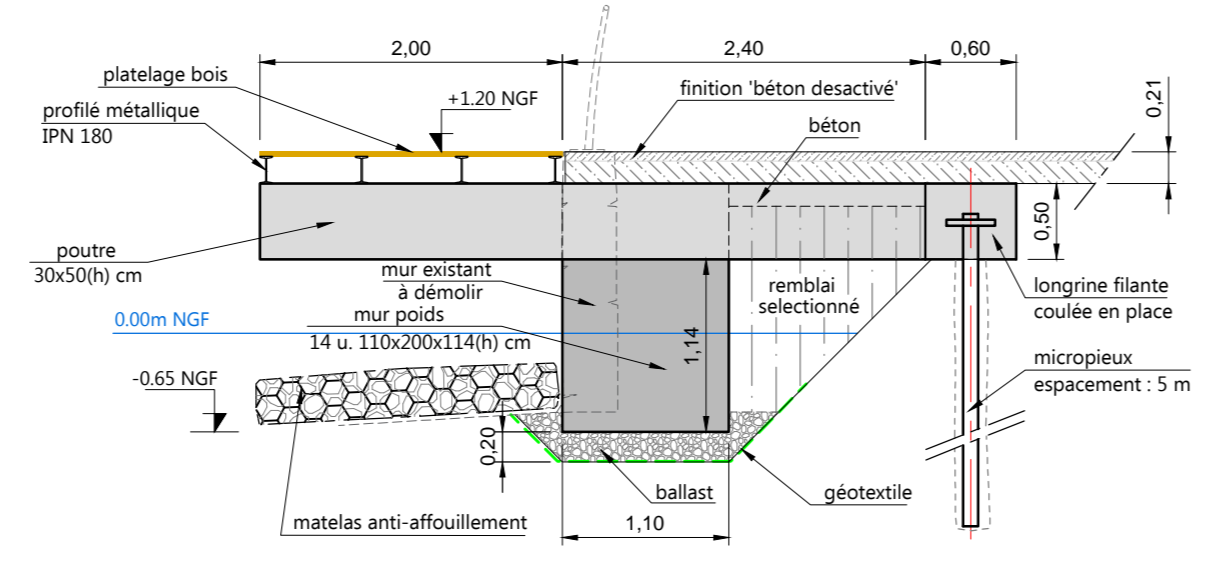
PRO

PHASE PRO
PLAN DU QUAI D'ACCUEIL

| | |
|-------------------|--------------|
| REFERENCE FICHIER | 421 / 1545 |
| ECHELLE | 1/100 - 1/50 |



Coupe quai d'accueil



Dessin : FAR Contrôle : CVE Approuvé : ILE 1 5 4 5 P R O P L A N 0 0 3 1

Ref. dwg : T:\Projets\CANNES_421\A1545-0421-moeZoneDebarque_IleSteMarguerite\030-Missions\02-PRO

Membre d'oeuvre: **KACRI** IN

260 route du Pin Montard
BP 234
06904 Sophia Antipolis CEDEX
FRANCE

Tel : +33 (0)4 92 96 29 00
Fax : +33 (0)4 93 95 80 98
E-mail : info@acri-in.fr
Web : http://www.acri-in.fr



PRO

PHASE PRO
PLAN DES PONTONS

REFERENCE FICHIER
421 / 1545
ECHELLE
1/200 - 1/50

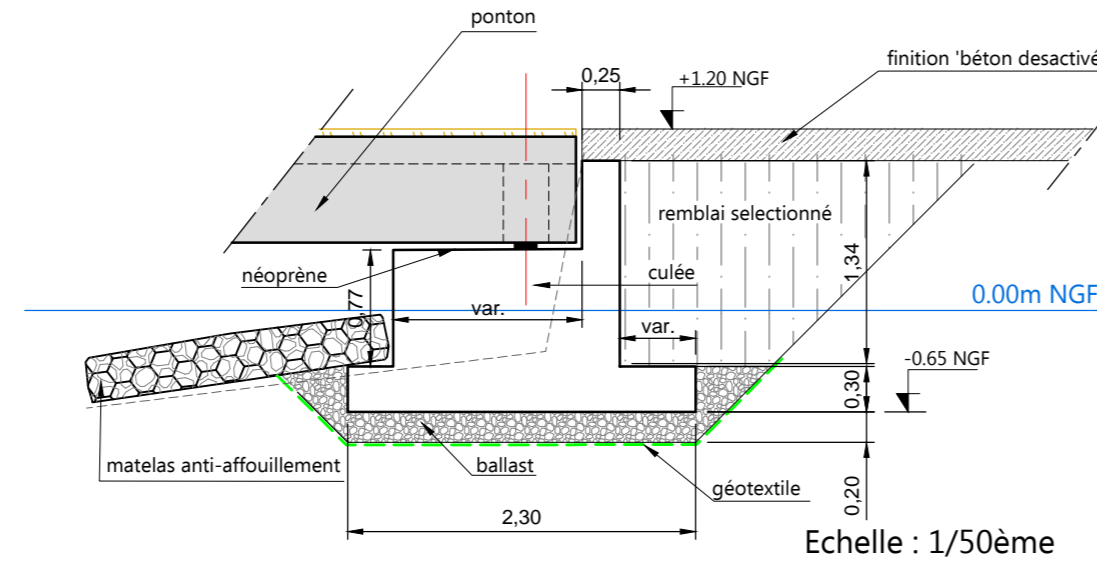
| MODIFICATIONS | Phase | DATE |
|--------------------------------|-------|------------|
| 0 Première diffusion | | 12/03/2018 |
| 1 modification géométrie culée | | 06/05/2019 |
| 2 mise à jour | | 21/05/2019 |

Dessin : FAR Contrôle : CVE Approuvé : ILE

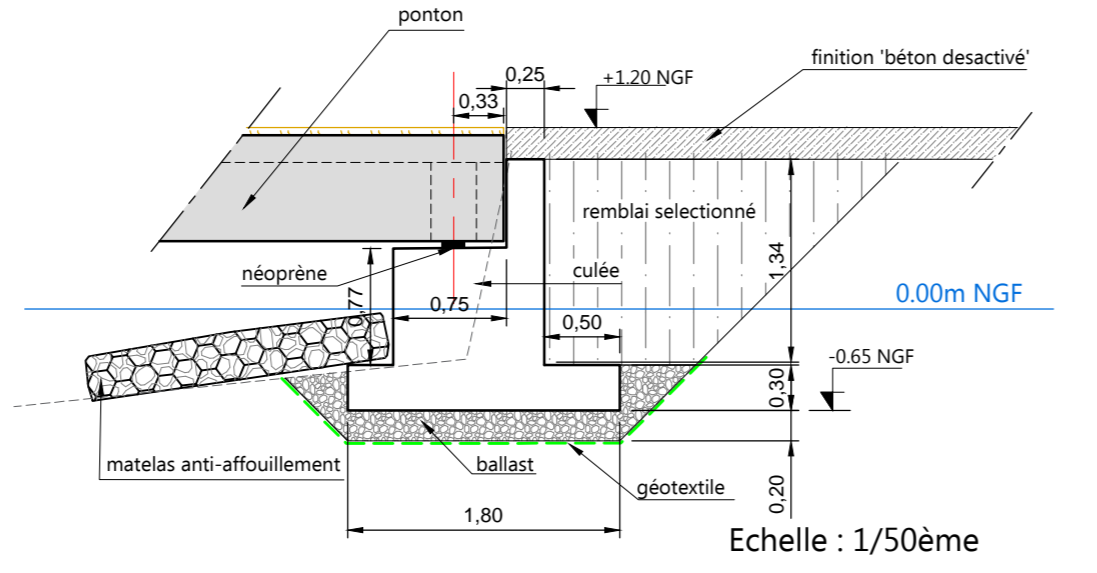
Ref. dwg : T:\Projets\CANNES_421\A1545-0421-moeZoneDebarquement_IleSteMarguerite\030-Missions\02-PRO

Membre d'œuvre : 260 route du Pin Montard BP 234 06904 Sophia-Antipolis CEDEX FRANCE
 Tél : +33 (0)4 92 96 29 00 Fax : +33 (0)4 93 95 80 98 E-mail : info@acri.fr Web : http://www.acri.fr

Coupe de principe de la culée ponton 2

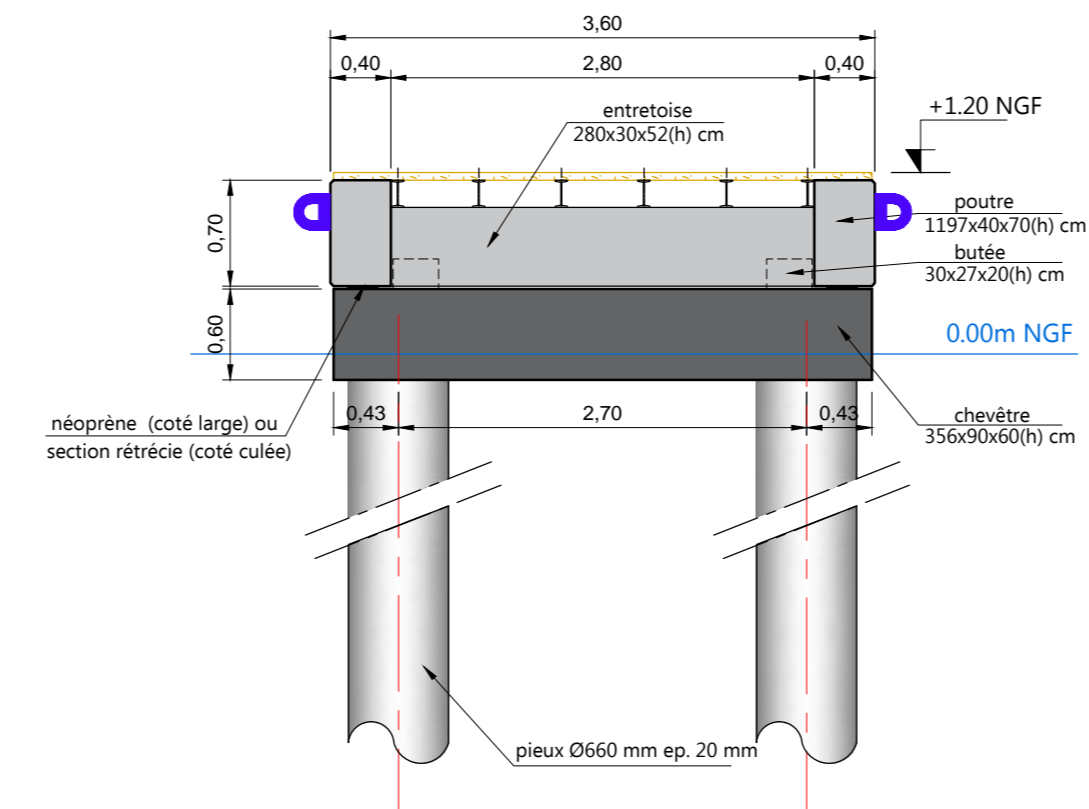


Coupe de principe de la culée ponton 3

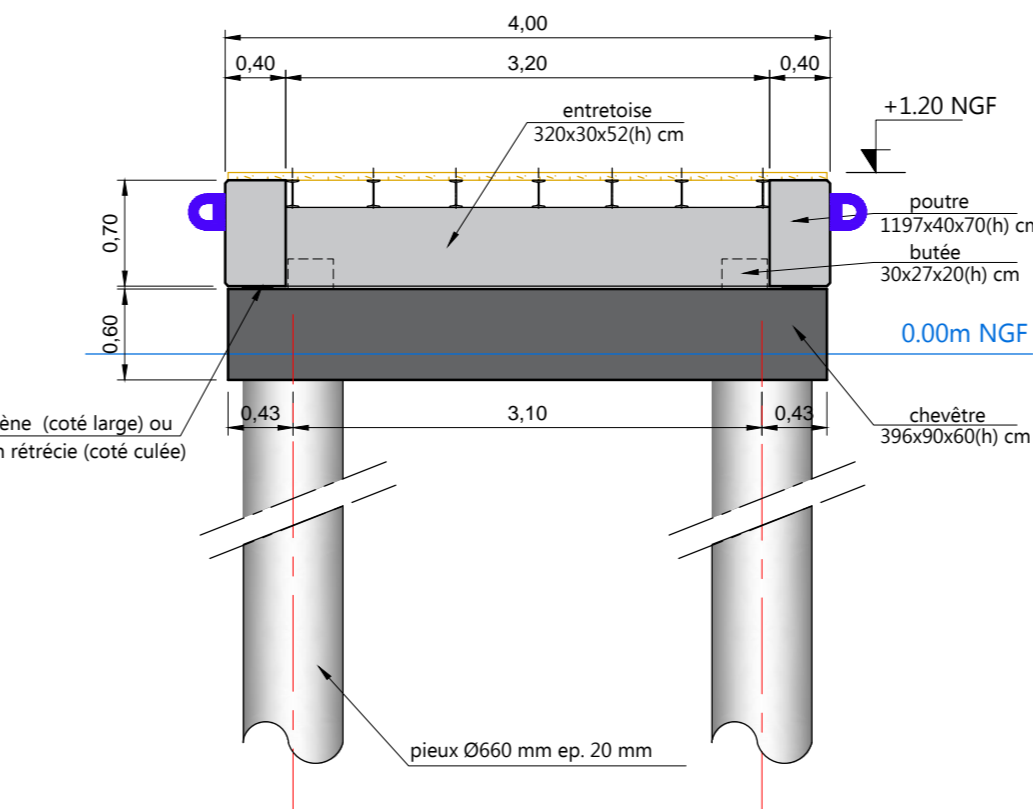


COUPE TYPE DES PONTONS

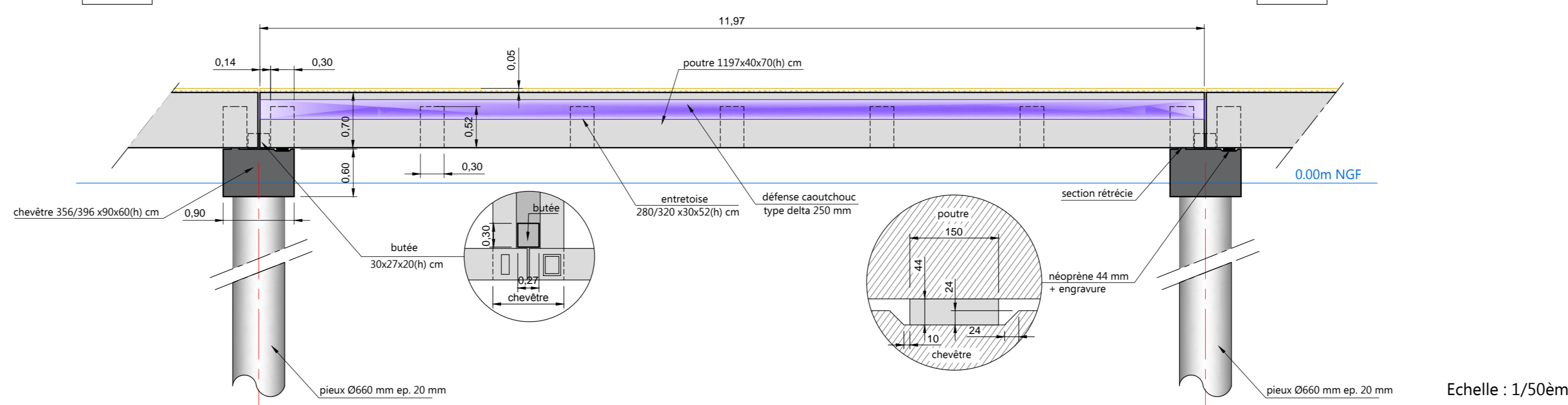
Ponton 3 (3.60 m)



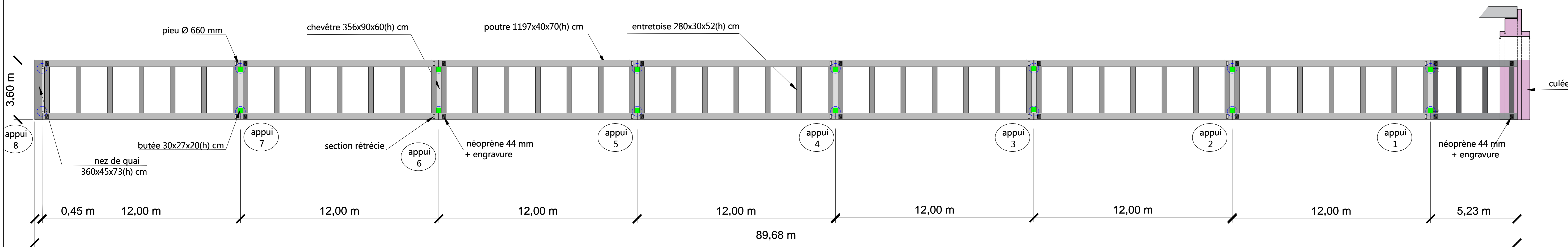
Ponton 2 (4.00 m)



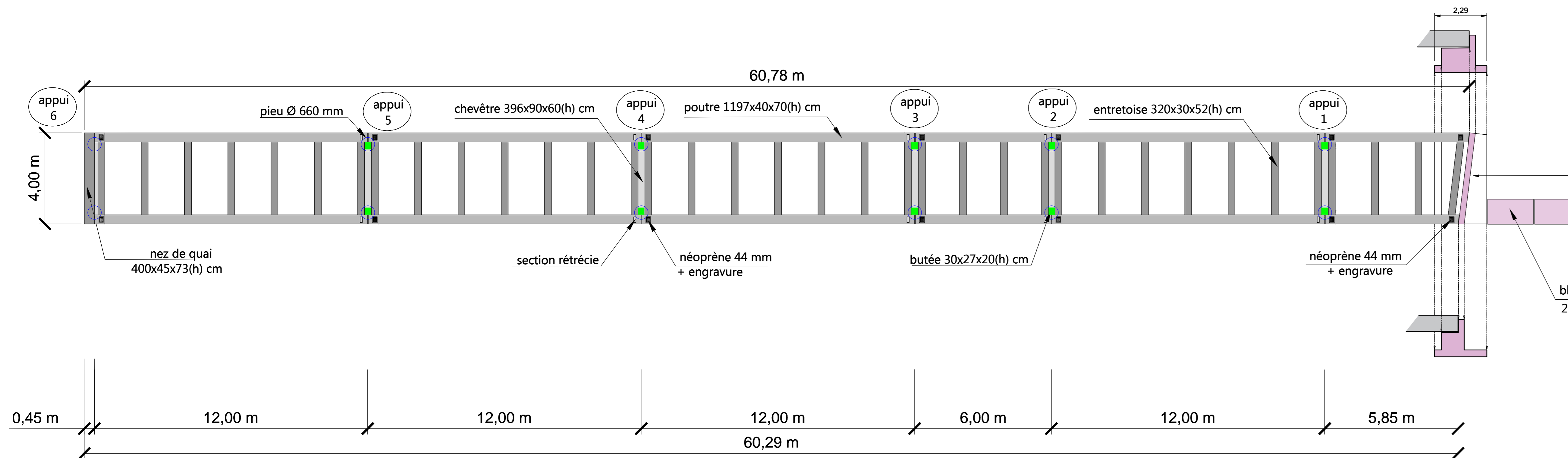
Coupe longitudinale
Element de 11.97 m (entre axe de 12 m)



Ponton n°3
vue du dessus sous le platelage



Ponton n°2
vue du dessus sous le platelage



| Ponton n°3 | appui 1 | appui 2 | appui 3 | appui 4 | appui 5 | appui 6 | appui 7 | appui 8 |
|--|---------|---------|---------|---------|---------|---------|---------|---------|
| Position en x de l'appui (m / profil sismique) | 7 | 19 | 31 | 43 | 55 | 67 | 79 | 91 |
| Profondeur estimée des Marnes (mNGF) | 6,0 | 9,0 | 18,5 | 19,0 | 19,0 | 18,0 | 18,5 | 19,0 |
| Longueur minimale du pieu (m) | 8,0 | 11,0 | 20,5 | 21,0 | 21,0 | 20,0 | 20,5 | 21,0 |

| Ponton n°2 | appui 1 | appui 2 | appui 3 | appui 4 | appui 5 | appui 6 |
|--|---------|---------|---------|---------|---------|---------|
| Position en x de l'appui (m / profil sismique) | 1 | 13 | 19 | 31 | 43 | 55 |
| Profondeur estimée des Marnes (mNGF) | 5,0 | 6,0 | 6,5 | 6,5 | 9,0 | 7,5 |
| Longueur minimale du pieu (m) | 7,0 | 8,0 | 8,5 | 8,5 | 11,0 | 9,5 |

Echelle : 1/100ème



VILLE DE
CANNES

MOE ZONE DE DEBARQUEMENT
SUR L'ÎLE SAINTE MARGUERITE

PRO

PHASE PRO
DEBARCADERE PROVISOIRE

REFERENCE FICHIER
421 / 1545
ECHELLE
1/50

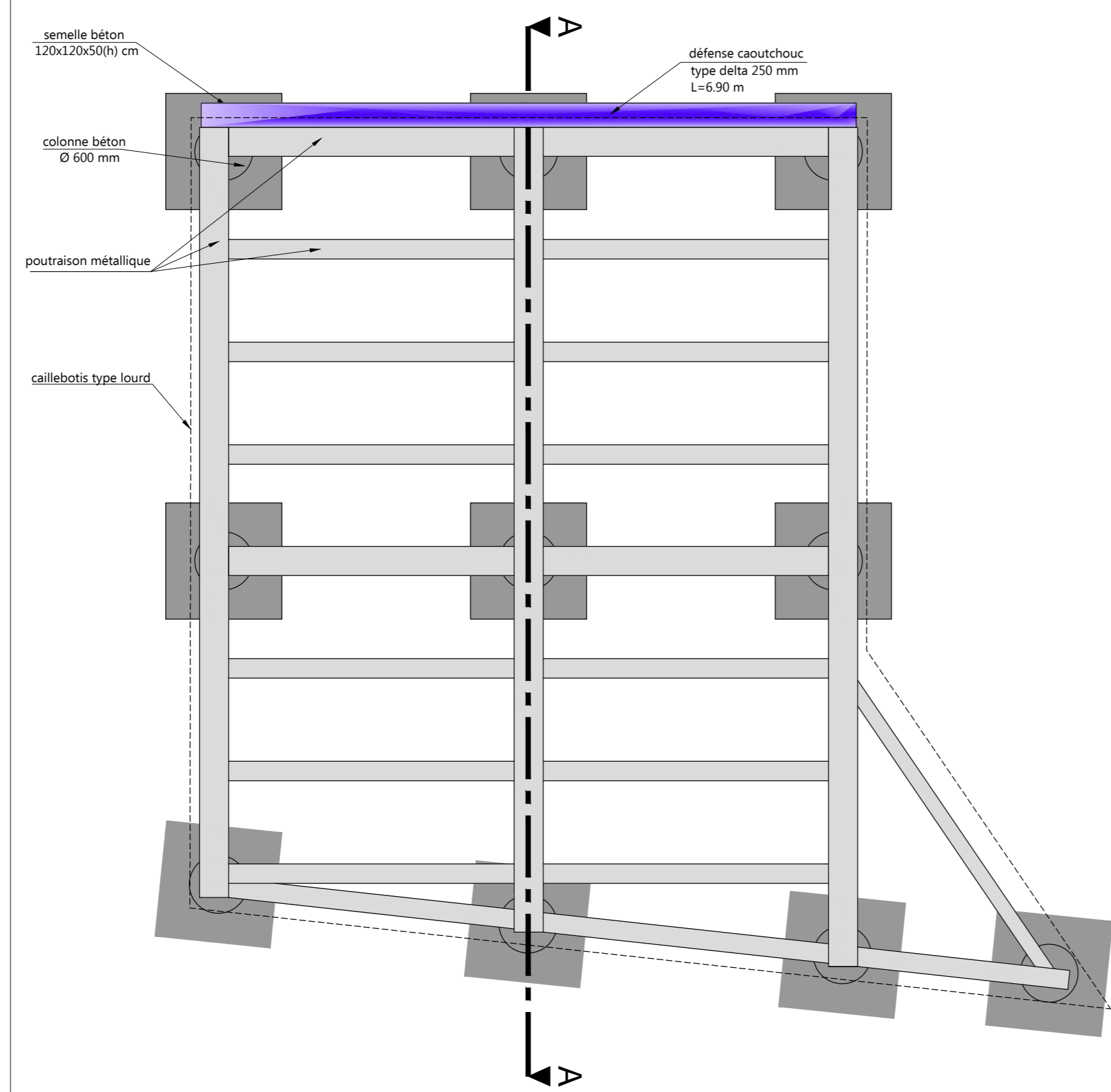
| MODIFICATIONS | Phase | DATE |
|----------------------|-------|------------|
| 0 Première diffusion | | 13/03/2018 |
| 1 mise à jour | | 21/05/2019 |
| | | |
| | | |
| | | |
| | | |
| | | |
| | | |

Dessin : FAR Contrôle : CVE Appr. : ILE 1 | 5 | 4 | 5 | P | R | O | P | L | A | N | 0 | 0 | 5 | 1

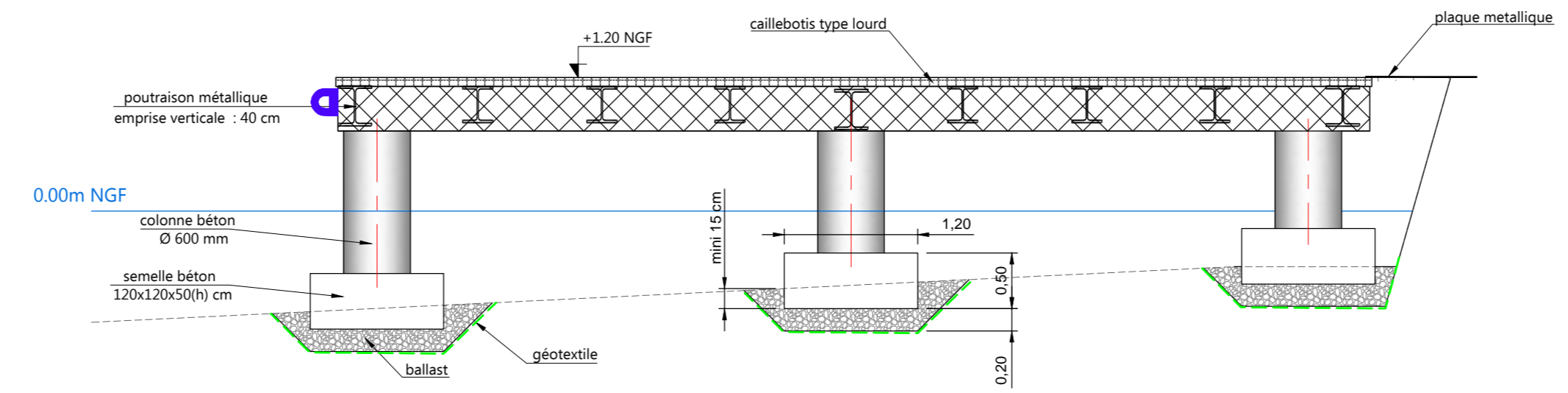
Ref. dwg : T:\Projets\CANNES_421\A1545-0421-moeZoneDébarque_IleSteMarguerite\030-Missions\02-PRO

Membre d'œuvres : **KACRI**
260 route du Pin Montard
BP 234
06904 Sophia Antipolis CEDEX
FRANCE
Tel : +33 (0)4 92 96 29 00
Fax : +33 (0)4 93 95 80 98
E-mail : info@acri.fr
Web : http://www.acri.fr

débarcadère provisoire
vue du dessus (sous caillebotis métallique)



COUPE AA



Echelle : 1/50ème